

INFORME DE MONITOREO DE MEDIOS*

Fecha: 26/03/2024

Semanan°13

Coordinación de Vigilancia Epidemiológica

*Vigilancia basada en eventos de interés epidemiológico mediante el monitoreo de medios abiertos de comunicación locales y nacionales.

Reporte de eventos:

Amenaza	Tema	Medio	Fecha	Resumen	Liga	Prioridad	Verificación
Delincuencia	Delincuentes burlan cámaras de Capufe	El Sol de Cuernavaca	25 marzo 2024	Las cámaras de seguridad instaladas en las carreteras del estado , particularmente en los tramos de Huitzilac y los límites con Guerrero , resultan insuficientes ante la pericia de los delincuentes, quienes burlan estos aparatos y operan donde no pueden ser vistos, provocando que el número de automovilistas que circulan por la noche o madrugada por la México-Cuernavaca o la Autopista del Sol se reduzca hasta 30 por ciento, señaló Martín Curiel Gallegos, líder sindical de Caminos y Puentes Federales (Capufe).	https://www.elsoldecuernavaca.com.mx/policiaca/saltos-en-la-mexico-cuernavaca-delincuentes-burlan-cameras-de-seguridad-11656112.html	Bajo	Ratificado
Afectación por humo	Incendio en mina Tezontepec	El Sol de Cuernavaca	26 marzo 2024	Vecinos afectados por el incendio de la Mina de Tezontepec , exigieron transparencia en el uso de recursos económicos destinados a sofocar al 100% el incendio subterráneo de la mina, el cual asciende a dos millones 14 mil pesos.	https://www.elsoldecuernavaca.com.mx/local/vecinos-afectados-de-juetepec-exigen-transparencia-de-recursos-destinados-a-sofocar-incendio-en-la-mina-de-tezontepec-11657733.html	Bajo	Ratificado
Sequía	Afectaciones por sequía a campesinos	El Sol de Cuernavaca	26 marzo 2024	De acuerdo con Luis Valle Gutiérrez, ejidatario de Miacatlán, los campesinos dejaron de sembrar , ya que la presa El Rodeo no cuenta con suficiente agua, por lo que no hay dotaciones para regar los cultivos de maíz y caña.	https://www.elsoldecuernavaca.com.mx/local/sequia-afecta-a-campesinos-de-la-zona-sur-de-morelos-11656877.html	Bajo	Ratificado
Falta de medicamento	IMSS sin anestesia	El Sol de Cuernavaca	26 marzo 2024	El Instituto Mexicano del Seguro Social (IMSS) se quedó sin el suministro de medicamentos y equipo para anestesia en algunos de sus hospitales debido al incumplimiento de un contrato por parte de las empresas CBH+ Especialistas en Innovación Médica y DMN Distribuidora Médica Ninnus .	https://www.elsoldecuernavaca.com.mx/mexico/sociedad/proveedores-dejan-al-imss-sin-anestesia-11658070.html	Bajo	Ratificado
Falta de medicamento	IMSS sin anestesia	El Sol de Cuernavaca	26 marzo 2024	Fueron 15 los homicidios dolosos que se cometieron durante el fin de semana que marcaron el inicio de las vacaciones de Semana Santa en Morelos . Ya casi suman cien casos en lo que va del mes y 300 en este 2024. El incremento respecto al 2023 en el primer trimestre ya es del 30 por ciento.	https://www.elsoldecuernavaca.com.mx/policiaca/cifras-de-homicidios-en-morelos-en-semana-santa-que-esta-pasando-11652920.html	Bajo	Ratificado
Movilización social	Se espera afluencia del 70% de turistas	Diario de Morelos	26 marzo 2024	El Observatorio Turístico de la Secretaría de Turismo y Cultura (STyC) del Gobierno del Estado estima que la ocupación promedio durante los principales días del periodo vacacional escolar por la Semana Santa será de 70%, con el aumento importante de vacacionistas que desde este fin de semana empezaron a hacerse visibles en los lugares de interés de la entidad y en centros de consumo.	https://www.diariodemorelos.com/noticias/prev-n-afluencia-del-70-de-turistas-en-morelos	Bajo	Ratificado
Social	Propuestas en materia de salud	El Universal	26 marzo 2024	"Vamos a impulsar el mejor sistema de salud pública para el bienestar", aseguró la candidata presidencial de la coalición Sigamos Haciendo Historia, Claudia Sheinbaum , al presentar sus propuestas para el sector, entre ellas la digitalización de trámites, un programa "Salud Casa por Casa" para la atención domiciliaria, y que Birmex seguirá con la compra y almacenamiento de medicamentos.	https://www.eluniversal.com.mx/eleccion/c Claudia-sheinbaum-presenta-propuestas-en-materia-de-salud-destaca-digitalizacion-de-tramites/	Bajo	Ratificado



<http://ssm.gob.mx>



Servicios de Salud Morelos



@MorelosSalud

Callejón Borda N°3 Col. Centro C.P. 62000
Teléfono (777) 312 62 31 / 314 33 36 ext. 222

**Calle Gómez Azcárate No. 205, Col. Lomas de la Selva
C.P. 62270, Cuernavaca, Morelos. Tel.: 777 102 25 56**



MORELOS
2018 - 2024

SERVICIOS
DE SALUD

Amenaza	Tema	Medio	Fecha	Resumen	Liga	Prioridad	Verificación
Biológico	Primer caso de Paludismo en Coahuila	Excélsior	25 marzo 2024	Autoridades sanitarias de Coahuila, confirmaron este viernes un caso de malaria en una mujer de 22 años, migrante y originaria de Venezuela que se encontraba en tránsito en el municipio de Piedras Negras, Coahuila .	https://www.excelsior.com.mx/nacional/conforman-primer-caso-paludismo-coahuila-migrante-venezolana/1642546	Bajo	Ratificado



<http://ssm.gob.mx>



Servicios de Salud Morelos



@MorelosSalud

Callejón Borda N°3 Col. Centro C.P. 62000
Teléfono (777) 312 62 31 / 314 33 36 ext. 222

Calle Gómez Azcárate No. 205, Col. Lomas de la Selva
C.P. 62270, Cuernavaca, Morelos. Tel.: 777 102 25 56

INFORME DE RIESGOS METEOROLÓGICOS

Fecha: 26/03/2024

Semananº13

Coordinación de Vigilancia Epidemiológica

Fuente: Servicio Meteorológico Nacional de México, CONAGUA. <https://proteccioncivil.morelos.gob.mx/>

RACHAS FUERTES DE VIENTO SOBRE LA MESA DEL NORTE Y LA MESA CENTRAL

Este día, el **frente frío No. 42** se desplazará sobre el Golfo de México y el oriente del país, interaccionará con un **canal de baja presión** sobre la Península de Yucatán y ocasionará chubascos, descargas eléctricas y posible caída de granizo en dicha península, además de lluvias aisladas en Veracruz. A su vez, la **masa de aire frío** asociada al frente, generará un refrescamiento de las temperaturas en el noreste y oriente del territorio nacional. Por otra parte, la **Octava tormenta invernal** se ubicará al norte de México, y en combinación con la **corriente en chorro polar**, ocasionarán chubascos y posible **caída de nieve o aguanieve** en zonas de Sonora y Chihuahua, así como lluvias aisladas en Baja California; además de vientos fuertes a muy fuertes sobre el noroeste, norte y noreste de la República Mexicana previéndose rachas de 70 a 90 km/h con tolvánicas en Chihuahua y Durango. Asimismo, la **corriente en chorro subtropical**, originará rachas de viento fuertes a muy fuertes en zonas del occidente y centro del país. Finalmente, se mantendrá baja probabilidad de lluvia en zonas del noreste, occidente, centro, oriente, sur y sureste de la República Mexicana, así como ambiente caluroso a muy caluroso en la mayor parte del territorio nacional, excepto en el noroeste y norte, con temperaturas que podrían superar los 40 °C en zonas de Michoacán, Guerrero, Morelos (sur), Oaxaca (Istmo), Chiapas, Tabasco, Campeche, Yucatán y Quintana Roo.

Los vientos fuertes podrían derribar árboles y anuncios publicitarios.

Vientos con rachas de 40 a 60 km/h y posibles tolvánicas:

Morelos, Ciudad de México, Estado de México.

Temperaturas Máximas de 40-45 °C:

Guerrero, **Morelos (sur)**, Oaxaca (Istmo), Chiapas.

Pronóstico en región Mesa Central:

Cielo parcialmente nublado y sin lluvia en la región. Ambiente matutino fresco, así como frío en zonas altas de Querétaro, Hidalgo, Tlaxcala y Puebla, y muy frío en sierras de Guanajuato. Ambiente caluroso en Querétaro e Hidalgo; muy caluroso en Puebla (suroeste) y **extremadamente caluroso en Morelos (sur)**. **Viento del suroeste de 15 a 30 km/h con rachas de 50 a 70 km/h en Guanajuato y rachas de 40 a 60 km/h en Hidalgo, Tlaxcala, Puebla y Morelos**, todas con tolvánicas.



Recomendaciones de Protección Civil

TEMPERATURAS ALTAS:

- Extremar precaución ante temperaturas altas, dar especial atención a **personas enfermas y de la tercera edad, niños e indigentes**.
- Mantenerse fresco e hidratado, tomar **abundantes líquidos**.
- No exponerse por **tiempos prolongados a los rayos solares** para evitar insolación y golpes de calor.
- Utilizar **ropa y calzado ligero para esta temporada**, de preferencia en colores claros, para evitar que aumente la temperatura corporal e incluso se presente un "golpe de calor".
- **Mantener informada a la población.**

Nivel de riesgo alto

Existe riesgo meteorológico para la población en general, en especial población de alta vulnerabilidad.



<http://ssm.gob.mx>



Servicios de Salud Morelos



@MorelosSalud

Callejón Borda N°3 Col. Centro C.P. 62000
Teléfono (777) 312 62 31 / 314 33 36 ext. 222

**Calle Gómez Azcárate No. 205, Col. Lomas de la Selva
C.P. 62270, Cuernavaca, Morelos. Tel.: 777 102 25 56**

INFORME DE MONITOREO VOLCÁNICO Y SISMOLÓGICO


Fecha: 26/03/2024

Semanan°13

Coordinación de Vigilancia Epidemiológica

Fuente: Servicio Sismológico Nacional, UNAM. / Centro nacional de Prevención de Desastres (CENAPRED)-SEGOB, SENEAM-SCT y NOAA.

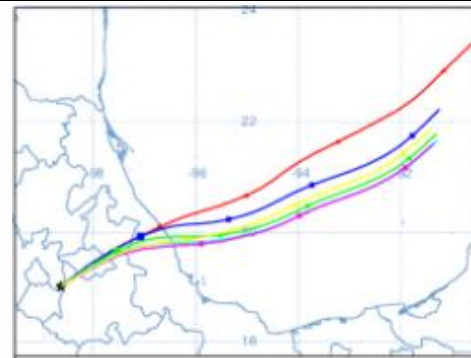
En las últimas 24 horas, mediante los sistemas de **monitoreo del volcán Popocatepetl**, se detectaron **14 exhalaciones**, acompañadas de vapor de agua, gases volcánicos y ligeras cantidades de ceniza. Adicionalmente se identificaron **554 minutos de tremor** de alta frecuencia y de muy baja a media amplitud. Durante la mañana y **al momento de este reporte se observa una emisión continua de vapor de agua y gases volcánicos, con dirección noreste (NE).**

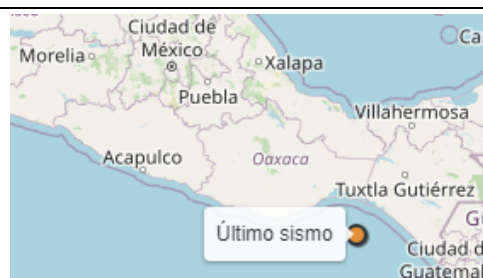
NIVEL DE ALERTA		AMARILLO-FASE 2	RECOMENDACIONES PARA LA FASE AMARILLO FASE 2
	<p>El volcán presenta incremento en su actividad, con explosiones esporádicas:</p> <ul style="list-style-type: none"> Pluma continúa de vapor de agua y gas. Caída de ceniza leves a moderadas en poblaciones cercanas. Lanzamiento de fragmentos incandescentes y posibilidad de flujos piroclásticos de corto alcance asociado a las explosiones. Crecimiento y destrucción de domos de lava. Flujos de lodo o escombros de corto alcance. 		<ol style="list-style-type: none"> Continuar con el radio de seguridad de 12 km, por lo que la permanencia en esa área no está permitida. Controlar el tránsito entre Santiago Xalitlintla y San Pedro Nexapa, vía Paso de Cortés. A las autoridades de Protección Civil, mantener sus procedimientos preventivos, de acuerdo con sus planes operativos. A la población se le recomienda elevar la atención a los avisos de las autoridades de su localidad y se exhorta a no acercarse al volcán, y mucho menos al cráter. Mantenerse fuera de cañadas ante posibles flujos de lodo, principalmente en temporada de lluvias.

PRONOSTICO DE CAIDA DE CENIZA

En caso de una exhalación de ceniza volcánica, el pronóstico de trayectoria hacia el noreste y este-noreste (simulando exhalación cada hora en las próximas 6 horas), a su paso por la zona oeste, centro-norte y noreste del estado de Puebla; zona suroeste, centro y noreste del estado de Tlaxcala; zona centro-norte del estado de Veracruz y sobre el Golfo de México; para las **primeras 12 horas de pronóstico** (de las 14:00 a las 02:00 hora local). Posteriormente, para las **últimas 12 horas de pronóstico** (de las 02:00 a las 14:00 hora local del día siguiente), las trayectorias continuarán sobre el Golfo de México en donde concluirían.

SIN PRONOSTICO DE CAIDA DE CENIZA PARA EL ESTADO



SISMOS	Se registró sismo de magnitud de 4.0 grados Richter, a las 23:08:42 hrs con localización del epicentro a 111 km al suroeste de Tonalá, Chiapas.		
	NO PERCIBIDO EN EL ESTADO DE MORELOS.		
	REPORTE DE DAÑOS A LA POBLACION		
PROTECCIÓN CIVIL	Sin reporte de daños a la población ni a la infraestructura en salud.		



<http://ssm.gob.mx>



Servicios de Salud Morelos



@MorelosSalud

Callejón Borda N°3 Col. Centro C.P. 62000
Teléfono (777) 312 62 31 / 314 33 36 ext. 222

**Calle Gómez Azcárate No. 205, Col. Lomas de la Selva
C.P. 62270, Cuernavaca, Morelos. Tel.: 777 102 25 56**

INFORME DE MONITOREO DE TEMPERATURAS Y CALIDAD DEL AIRE

Fecha: 26/03/2024

Semana N°13

Coordinación de Vigilancia Epidemiológica

Fuente: Comisión Estatal de Agua (CEAGUA)

PRONOSTICO DE TEMPERATURAS POR MUNICIPIO						TEMPERATURAS MÁXIMAS Y MÍNIMAS, ULTIMAS 24 HRS	
Municipio	Min.	Max.	Municipio	Min.	Max.	Mínimas	Máximas
Amacuzac	16°	40°	Tepalcingo	17°	38°	Huitzilac 07° 26°	Tlaquitenango 19° 42°
Cuautla	18°	36°	Ayala	16°	38°	Tetela del Volcán 12° 25°	Jojutla 20° 41°
Jiutepec	17°	36°	Huitzilac	07°	26°	Totolapan 12° 27°	Axochiapan 18° 39°
Temixco	18°	36°	Tepoztlán	17°	36°	Ocuituco 12° 27°	Zacatepec 17° 37°
Tlaltizapan	17°	36°	Zacualpan	15°	34°		
Axochiapan	18°	39°	Tlaquitenango	19°	42°		
Cuernavaca	16°	36°	Puente de Ixtla	18°	41°		
Jojutla	20°	41°					



CALIDAD DEL AIRE

ÍNDICE AIRE Y SALUD	NIVEL DE RIESGO ASOCIADO	RECOMENDACIONES	
		GRUPOS SENSIBLES	PARA TODA LA POBLACIÓN
<p>Estación de Monitoreo Cuernavaca Centro, Morelos</p> <p>65 Moderado</p> <p>Updated on Monday 19:00 temperature: 22°C</p> <p>current past 2 days</p> <p>PM2.5 AQI 65</p> <p>PM10 AQI 52</p> <p>min max</p> <p>21 95</p> <p>14 60</p>	<p>Moderado</p> <p>Las personas sensibles pueden experimentar síntomas respiratorios (asmáticos), posible agravamiento de enfermedad pulmonar y cardiaca en personas con enfermedad cardiopulmonar y adultos mayores.</p>	<p>Considera reducir las actividades físicas vigorosas al aire libre.</p>	<p>Disfruta las actividades al aire libre.</p>



<http://ssm.gob.mx>



Servicios de Salud Morelos



@MorelosSalud

Callejón Borda N°3 Col. Centro C.P. 62000
Teléfono (777) 312 62 31 / 314 33 36 ext. 222

Calle Gómez Azcárate No. 205, Col. Lomas de la Selva
C.P. 62270, Cuernavaca, Morelos. Tel.: 777 102 25 56

INFORME DE MONITOREO EPIDEMIOLÓGICO

Fecha: 26/03/2024

Semanan°13

Coordinación de Vigilancia Epidemiológica

Fuente: Jurisdicciones Sanitarias del estado de Morelos.

JURISDICCION SANITARIA I:

- AL MOMENTO DE ESTE REPORTE LA UIES ESTATAL NO HA RECIBIDO INFORME DE EVENTOS EXTRAORDINARIOS DE NOTIFICACION INMEDIATA POR PARTE DE LA JURISDICCION SANITARIA.
- AL MOMENTO DE ESTE REPORTE NO SE HAN IDENTIFICADO CASOS DE TEMPERATURAS NATURALES EXTREMAS NOTIFICADAS POR LAS UNIDADES MEDICAS NI JURISDICCIONES SANITARIAS.

JURISDICCION SANITARIA II:

- AL MOMENTO DE ESTE REPORTE LA UIES ESTATAL NO HA RECIBIDO INFORME DE EVENTOS EXTRAORDINARIOS DE NOTIFICACION INMEDIATA POR PARTE DE LA JURISDICCION SANITARIA.
- AL MOMENTO DE ESTE REPORTE NO SE HAN IDENTIFICADO CASOS DE TEMPERATURAS NATURALES EXTREMAS NOTIFICADAS POR LAS UNIDADES MEDICAS NI JURISDICCIONES SANITARIAS.

JURISDICCION SANITARIA III:

- AL MOMENTO DE ESTE REPORTE LA UIES ESTATAL NO HA RECIBIDO INFORME DE EVENTOS EXTRAORDINARIOS DE NOTIFICACION INMEDIATA POR PARTE DE LA JURISDICCION SANITARIA.
- AL MOMENTO DE ESTE REPORTE NO SE HAN IDENTIFICADO CASOS DE TEMPERATURAS NATURALES EXTREMAS NOTIFICADAS POR LAS UNIDADES MEDICAS NI JURISDICCIONES SANITARIAS.



<http://ssm.gob.mx>



Servicios de Salud Morelos



@MorelosSalud

Callejón Borda N°3 Col. Centro C.P. 62000
Teléfono (777) 312 62 31 / 314 33 36 ext. 222

Calle Gómez Azcárate No. 205, Col. Lomas de la Selva
C.P. 62270, Cuernavaca, Morelos. Tel.: 777 102 25 56